







**Plan de Prévention des Risques d'Inondation**  
Commune de Carcassonne  
**CARTE DES ALEAS**

**D.D.T.M. 11**  
**SPRISR**



**Approbation**

**Légende :**

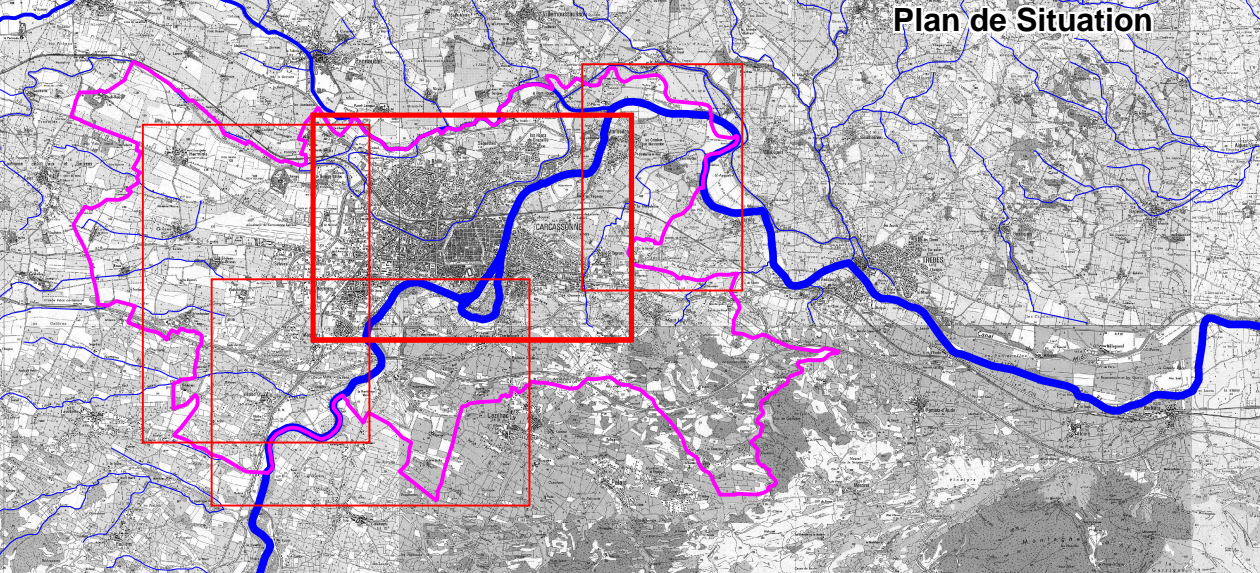
-  Zone inondable par hydrogéomorphologie
-  Hauteur d'eau inférieure à 0.5 m et vitesse inférieure à 0.5 m/s
-  Hauteur d'eau comprise entre 0.5 et 1 m pour l'Aude ou hauteur d'eau supérieure ou égale à 0.5 m pour les affluents
-  Hauteur d'eau supérieure à 1 m pour l'Aude
-  Profil de l'axe de référence (m NGF)

**Echelle: 1/5 000**

0 100 200  
Mètres

Source: IGN Paris - SCAN25 ©

**Plan de Situation**



**APPROUVE LE 7 mai 2014**  
**Arrêté préfectoral n° 201408-009**

**ZOOM 3**

Mars 2014

4331024